

Van: [REDACTED] <[REDACTED]@gelderland.nl>
Verzonden: maandag 4 mei 2020 13:23
Aan: [REDACTED]
Onderwerp: Roodvoet (weg loopt door het GNN)

Hoi [REDACTED],

Aan mijn collega's van natuur had ik een vraag gesteld m.b.t. de toegangsweg naar het perceel van Roodvoet. Deze ligt namelijk in GNN. Ik vroeg me daarom af of een ontwikkeling op het perceel van roodvoet geen invloed zou hebben op het GNN wanneer er meer verkeer naar deze locatie komt. Van mijn collega's kreeg ik onderstaand antwoord. Dit heb ik nog niet aan meneer van Someren doorgegeven, omdat het nog niet definitief is dat de GNN gronden als GO gekenmerkt zullen worden in ons nieuwe beleid. Graag wilde ik jou al wel hiervan op de hoogte brengen. Dit maakt een ontwikkeling wel wat gemakkelijker omdat het GO regime iets soepeler is dan het GNN regime. Alhoewel bij een grootschalige ontwikkeling in de GO alsnog hetzelfde beleid als GNN geldt. Mijn advies is daarom altijd blijf binnen de grenzen van het perceel dat nu buiten GO/GNN ligt.

Mocht je nog vragen hebben hierover dan hoor ik dat graag.

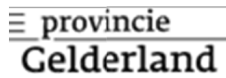
Ps. Zoals je zelf ongetwijfeld ook hebt gezien stuurt [REDACTED] [REDACTED] ons de onderzoeken één voor één op. Zo heb ik afgelopen weken de rivierkundige beoordeling en het asbestonderzoek ontvangen. Ik heb naar [REDACTED] gereageerd met de mededeling dat lang niet alle onderzoeken relevant voor de provincie zijn. En dat het voor ons vooral van belang is welke afwegingen hij zelf maakt op basis van uitgevoerd onderzoek. De onderzoeken zien wij daarom liever als bijlage bij een ruimtelijke onderbouwing / toelichting. Dat was voor nu even mijn laatste bericht richting meneer van Someren.

Met vriendelijke groet,

[REDACTED]

Planbegeleider regio Rivierenland

026 359 8629 | sms of whatsapp 06 5280 1672 | [REDACTED]@gelderland.nl |
www.gelderland.nl
werkdagen: maandag | dinsdag | woensdag | donderdag |

 provincie
Gelderland

Van: [REDACTED]
Verzonden: donderdag 30 april 2020 15:33
Aan: [REDACTED]
CC: [REDACTED]
Onderwerp: RE: Vraag over ontwikkeling bij GNN (weg loopt door het GNN)

Beste [REDACTED]

In de huidige verordening ligt de weg in het GNN.

Gepland is om de weg en ook de omgeving in de nieuwe omgevingsverordening als GO aan te merken.

Voor de initiatiefnemer betekent dit dat hij daar op zou kunnen gaan anticiperen in goed overleg met de gemeente en provincie.

Formeel kunnen bezwaarmakers namelijk een beroep doen op de vigerende regelgeving.

Duidelijker en minder risicovol is om een besluit van in ieder geval GS af te wachten alvorens plannen in procedure te brengen.

Zoals je weet is de actualisatie van de verordening in voorbereiding en wordt deze door GS gepubliceerd in 2020 (gepland was eind mei, maar dat vertraagd door latere invoering van de omgevingswet).

Groet

■■■■■

Van: ■■■■■ <■■■■■@ gelderland.nl>

Verzonden: dinsdag 17 maart 2020 09:50

Aan: ■■■■■ <■■■■■@ gelderland.nl>

Onderwerp: RE: Vraag over ontwikkeling bij GNN (weg loopt door het GNN)

Dag ■■■■,

■■■■■ heeft me een vraag gesteld.

Volgens mij zijn er twee opties. Welke lijn stellen wij voor:

Ik denk; omdat het hier gaat om een voormalige steenfabriek, alleen het bedrijfsterrein is begrensd. De toegangsweg is ws destijds aan GNN toegekent.

1. Als de functie wijzigt moet worden getoetst aan GNN en de kernkwaliteiten (ik denk met name aan oppervlakte en ecologische samenhang);
2. Motivatie dat de toegangsweg nooit van functie is veranderd en dat dit in het verleden abusievelijk aan GNN is toegekent.

Groet, ■■■■■

Van: ■■■■■ <■■■■■@ gelderland.nl>

Verzonden: maandag 16 maart 2020 16:09

Aan: ■■■■■ <■■■■■@ gelderland.nl>

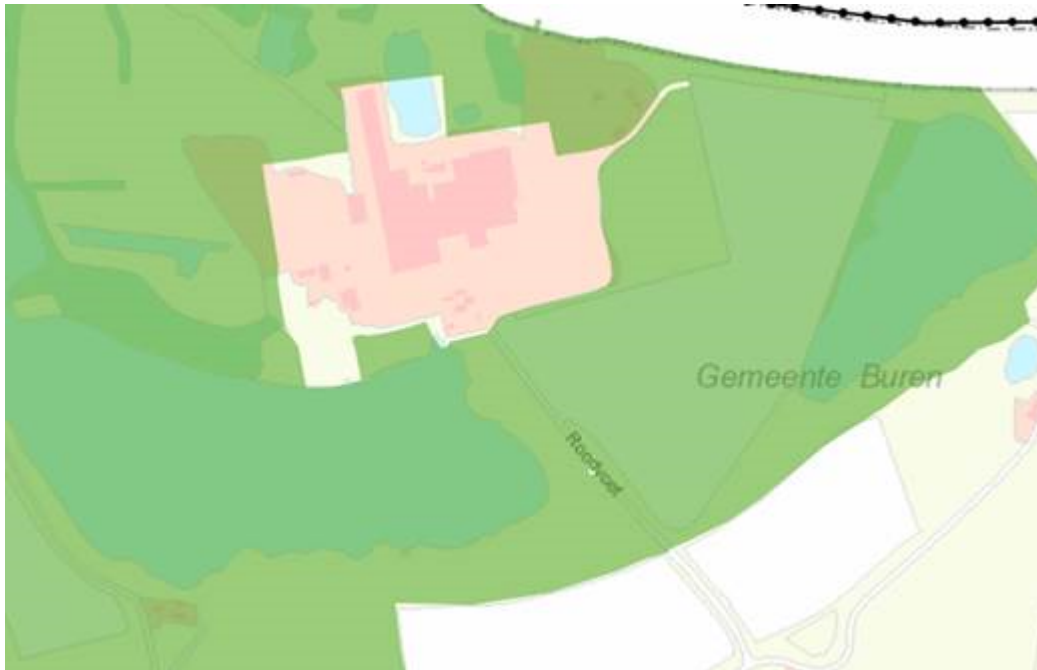
Onderwerp: Vraag over ontwikkeling bij GNN (weg loopt door het GNN)

Hoi ■■■■,

Vanuit planbegeleiding heb ik een vraag m.b.t. natuur. Het gaat om een ontwikkeling in de gemeente Buren bij Roodvoet. Dit is een voormalige steenfabriek waar een initiatiefnemer recreatiewoningen wil realiseren. Nu zijn er wel een aantal haken en ogen wat betreft GO/GNN en Natura 2000 gebied dat om deze locatie heen ligt. Hier heb ik de initiatiefnemer al op gewezen. Nu heb ik een concrete korte vraag:

- De toegangsweg naar deze locatie ligt in het GNN. **Betekent dit dat als een functie een verkeer aantrekkende werking heeft het GNN wordt aangetast, omdat de weg 'Roodvoet' door het GNN loopt?**

Ik vraag me dan ook af waarom deze weg in het GNN ligt, omdat ten tijde van de steenfabriek er ook verkeer was over deze weg (door het GNN, toen nog EHS).



Met vriendelijke groet,


[Redacted Name]

Planbegeleider regio Rivierenland

026 359 8629 | sms of whatsapp 06 5280 1672 | [Redacted] [@ gelderland.nl](mailto:[Redacted]@ gelderland.nl) |

www.gelderland.nl

werkdagen: maandag | dinsdag | woensdag | donderdag |

 provincie
Gelderland

[Disclaimer](#)