



Vooronderzoek bodem

Onderzoekslocatie: Recreatiepark Kalverlandseweg
Kalverlandseweg
Eck en Wiel

Opdrachtgever: 2B Investments BV
Oude Weistraat 17
5334 LK Velddriel
tel: 0418 – 636000

Contactpersoon: Dhr. H. van den Biggelaar

Uitgevoerd door: BOOT organiserend ingenieursburo
Postbus 509
3900 AM Veenendaal
tel: 0318 – 527600

Contactpersoon: Ir. W.J. Franken

Soort onderzoek: Vooronderzoek conform NVN 5725



Vooronderzoek bodem

In opdracht van 2B Investments BV is door BOOT organiserend ingenieursburo een vooronderzoek uitgevoerd in relatie tot de milieuhygiënische kwaliteit van de bodem.

Aanleiding

Het vooronderzoek vindt plaats als basis voor de ruimtelijke onderbouwing voor planontwikkeling op de onderzoekslocatie.

Voor de aanvraag van een bouwvergunning dient aanvullend een verkennend bodemonderzoek te worden uitgevoerd conform de NEN 5740. Het uitgevoerde vooronderzoek dient hierbij als uitgangspunt.

Methode

Het vooronderzoek is uitgevoerd conform de NVN 5725 – Leidraad voor het uitvoeren van vooronderzoek bij verkennend, oriënterend en nader onderzoek.

Resultaten en conclusie

In bijgevoegde tabel en tekening zijn de resultaten weergegeven en is aangegeven welke bronnen zijn geraadpleegd.

Op basis van het vooronderzoek en de terreininspectie uitgevoerd op 19 december 2007 kan worden geconcludeerd dat de onderzoekslocatie als onverdacht kan worden beschouwd en conform de onverdachte-strategie volgens de NEN 5740 onderzocht kan worden. Gezien het voormalig gebruik van de locatie als boomgaard en de naastgelegen boomgaard wordt geadviseerd om de bovengrond naast de analyses volgens de onverdachte strategie aan te vullen met analyses op bestrijdingsmiddelen (OCB's). Als extra aandachtspunt is het puinverharde pad te noemen. Deze paden (met meer dan 25% puin) worden niet gezien als bodem, maar zijn wel asbestverdacht.

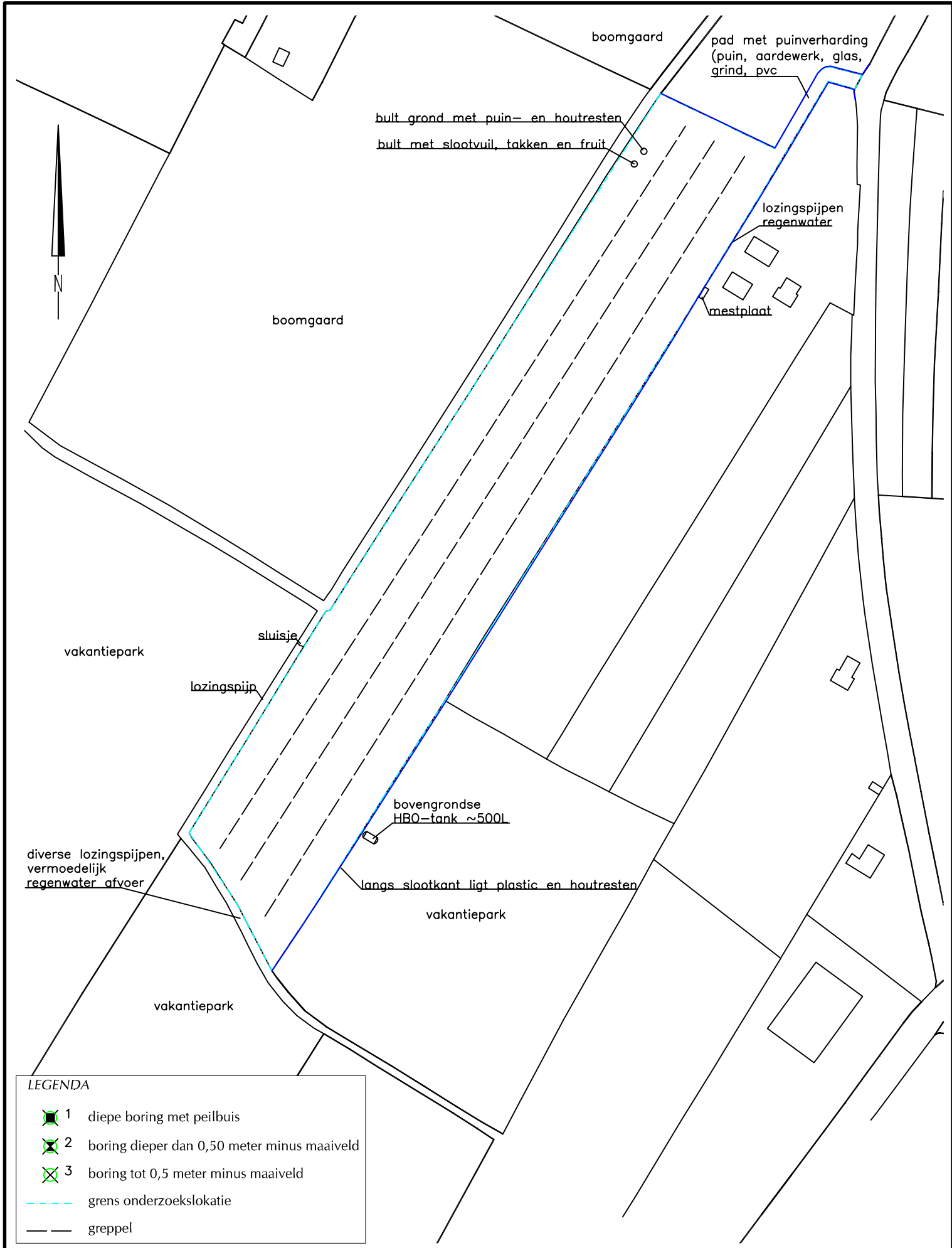
Doel/aanleiding: planontwikkeling	Vast stellen type historisch onderzoek: bodem, basisniveau	
Hypothese conform NVN 5725: onverdacht (ONV); heterogeen verdacht (VED-HE); verdacht bekende kern (VEP); ondergrondse tank	Onderzoeklocatie historisch onderzoek: binnen een straal van 50 meter van te onderzoeken perceel	

Tabel 1: historische gegevens






A ¹	Datum/locatie (adres)	Omschrijving ²	Dossiernummer	bijzonderheden
2/3	17 december 2007	O	bodemkwaliteitskaart	het perceel ligt in de zone "schoon" (buitengebied)
10	1957	K	topografische kaart	vml. gebruik als weiland/bouwland
10	1995	K	topografische kaart	vml. gebruik als boomgaard

¹ A = informatiebron ² HW = hinderwetvergunning, MVG = milieuvergunning, BD = bouwdoosier, K = kaart, O = overig

- | | | | | |
|--------------------------------------|---|--|----------------------------------|--|
| 1. Gemeente-archief bodem | 6. Gemeente-archief ondergrondse tanks | 11. Waterschap (historisch kaartmateriaal) | 15. Gebruiker perceel | 20. Intern archief asbestinventarisaties |
| 2. Provinciaal-archief bodem | 7. Historisch-archief gemeente | 12. Opdrachtgever | 16. Voormalig gebruiker perceel | |
| 3. Gemeente-archief milieu | 8. Historisch regionaal archief | 13. Huidig eigenaar | 17. Voormalig medewerker bedrijf | 21. |
| 4. Provinciaal archief milieu | 9. Historisch-archief provincie | 14. Voormalig eigenaar | 18. Buurman/omwonende | |
| 5. Gemeente-archief bouwvergunningen | 10. Topografische dienst (luchtfoto 's/historisch kaartmateriaal) | | 19. Intern archief bodem | |



LEGENDA

-  1 diepe boring met peilbuis
-  2 boring dieper dan 0,50 meter minus maaiveld
-  3 boring tot 0,5 meter minus maaiveld
-  grens onderzoekslokatie
-  greppel



Veenendaal
tel. 0318 - 52 76 00
Elst (Gld)
tel. 0481 - 37 71 65
<http://www.buroboot.nl>

Opdrachtgever : **BOOT** organiserend ingenieursburo
Project : Eck en Wiel Kalverlandseweg
Onderwerp : Situatietekening

Wijzigingen: